COMMUNE DE VEYSONNAZ

COMPLÉMENT À
MISE À L'ENQUÊTE

Canton
VS

PIECE 3A

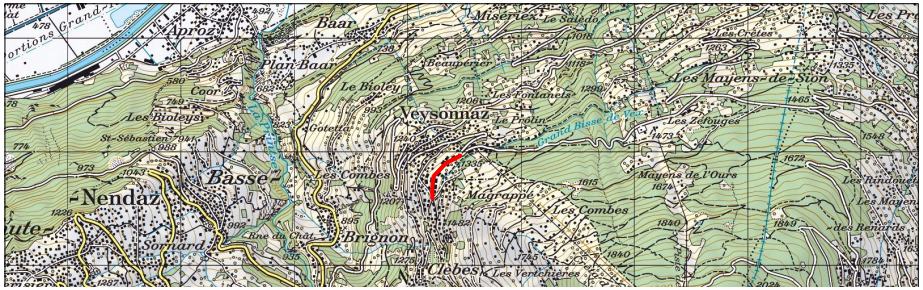
Aproz
Baar
Misériez
Le Salédo
Les Crêtes
Les Pr
Portions Grand
Plan Baar
Beaupérier
1018
1118
1263
1335
Les Mayens-de-Sion
580
Coor
682
Le Bioley
1290
1206
Les Fontanels
749
Les Bioleys
993
Veysonnaz
Le Prolin
Grand Bisse de Vex
Les Zéfouges
1465
St-Sébastien
794
988
Gotetta
1240
1473
1548
774
973
1043
Basse
La Printse
Les Combes
1335
1672
Nendaz
1207
Magrappe
1615
Mayens de l'Ours
1674
Les Rindouet
Les Mayen
1226
Les Combes
1840
1849
des Renards
992
895
Rne du Chât
Brignon
1482
Sornard
935
1275
1745
1840
1287
Clèbes
Les Verchières
1784
2024

Longueur effective de l'aménagement: 499 m

REAMENAGEMENT ESPACE PUBLIC - ROUTE DE PRA

PLAN DU PROJET 1:500 - SECTEUR SUD

Autorité cantonale

Veysonnaz, le ....

L'ADMINISTRATION COMMUNALE
Le président Sceau Le secrétaire

Date	Projeté	Dessiné	Contrôlé
06.09.2019	Am	Am	Am
31.08.2020	Am	Am	Am
03.03.2021	Am	Am	Am

Auteur du projet:

bisa
génie civil

Av. du Rothorn 10
3960 Sierre
+41 27 451 75 75
info@bisasierre .ch

DEGRÉ VERT - architecture du paysage
rue de la Bourgeoisie 2 - 1950 Sion
les Clèves B519 - 1997 Nendaz
arnaud .michelet@bluewin .ch
027.288.24.68

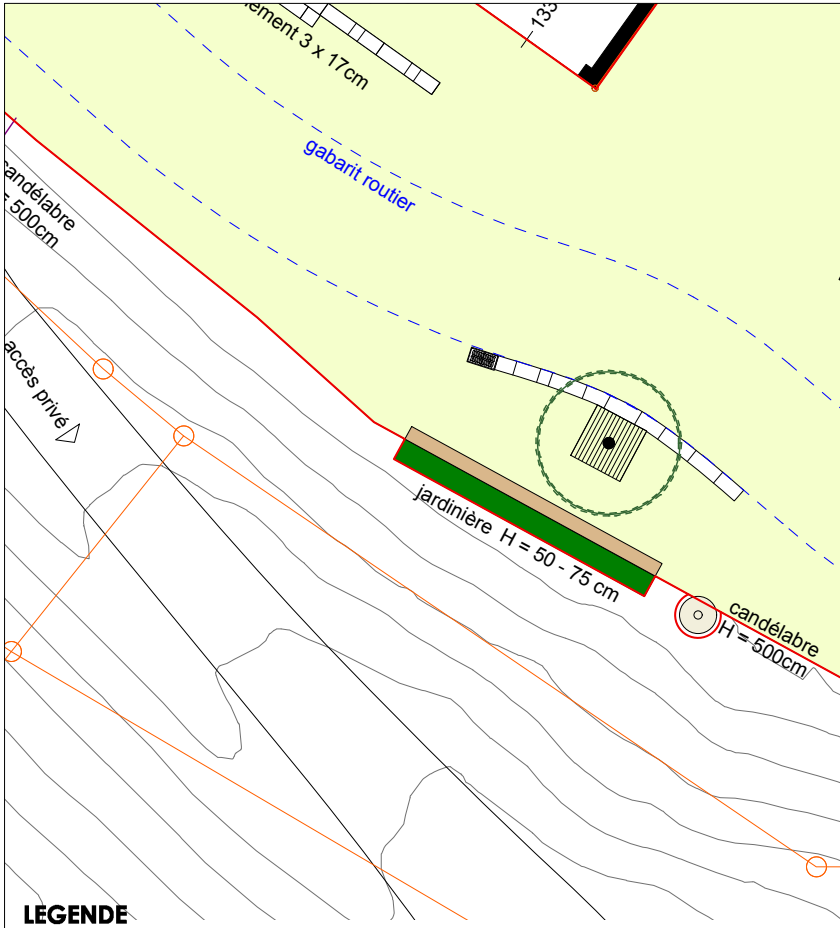
ement 3 x 17cm
133
gabarit routier
andélabre
500cm
accès privé
jardinière H = 50 - 75 cm
candélabre
H = 500cm

LEGENDE

🟥	emprise du projet	⊖	parcellaire
🟨	enrobé	🟫	soutènement en
▦	pavés en pierre naturelle	▬	garde-corps
🟩	zone plantée	🟩	jardinière fixée c
☰	grille pied d'arbre	▥	assise bois
▦	grille récolte eau pluviale	☐	totem entrée zo
┬┬┬	bordure basse, H verticale = 3 cm emmarchement pierre	⊙	candélabre
▬	bordure haute	●	arbre d'avenue

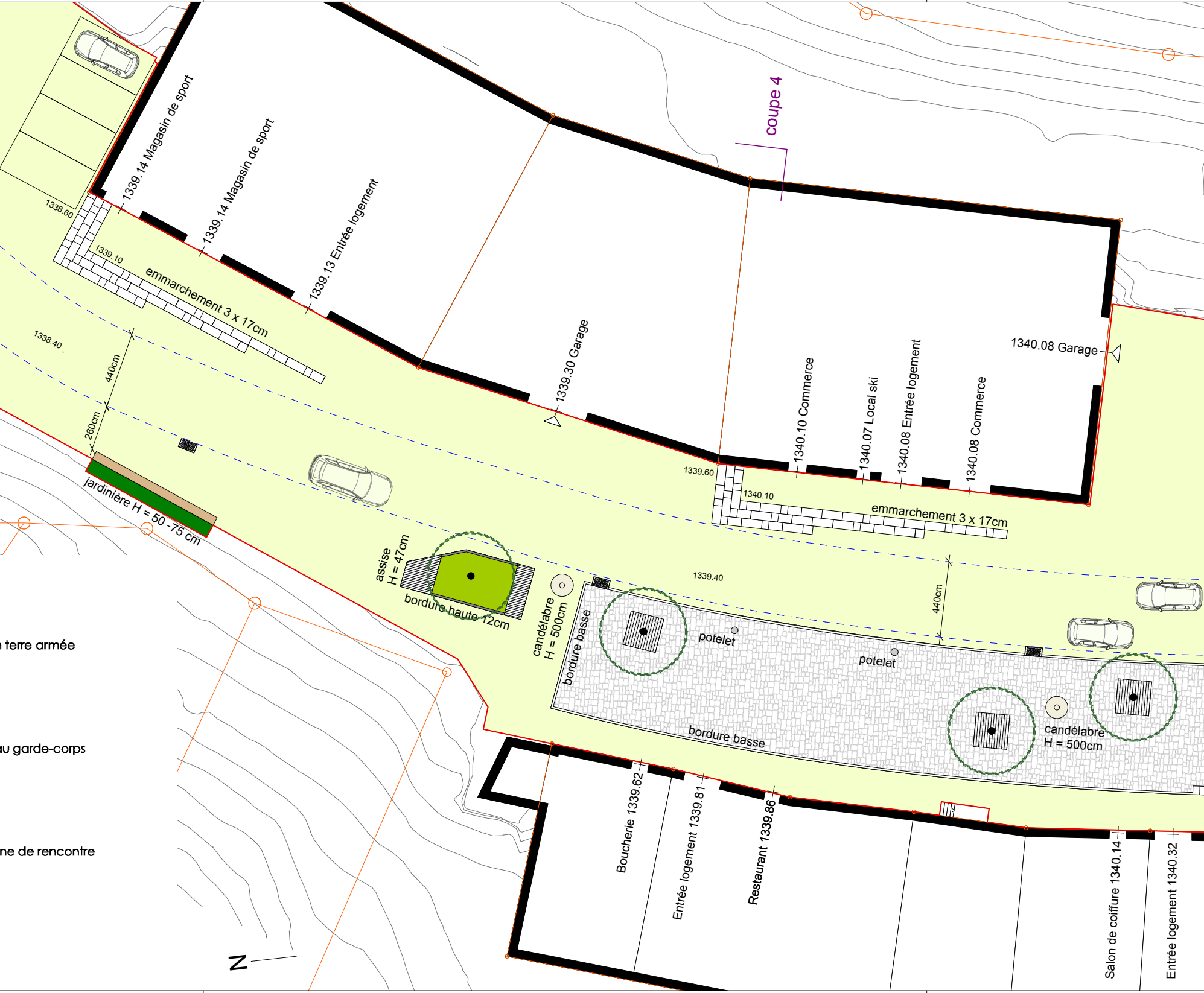

1339.14 Magasin de sport
1339.14 Magasin de sport
1339.13 Entrée logement
coupe 4
1338.60
1339.10
emmarchement 3 x 17cm
1338.40
440cm
260cm
1339.30 Garage
1340.10 Commerce
1340.07 Local ski
1340.08 Entrée logement
1340.08 Commerce
1340.08 Garage
1339.60
1340.10
emmarchement 3 x 17cm
jardinière H = 50 -75 cm
assise H = 47cm
bordure haute 12cm
candélabre H = 500cm
bordure basse
potelet
potelet
1339.40
440cm
bordure basse
candélabre H = 500cm
n terre armée
au garde-corps
ne de rencontre
Boucherie 1339.62
Entrée logement 1339.81
Restaurant 1339.86
Salon de coiffure 1340.14
Entrée logement 1340.32
N

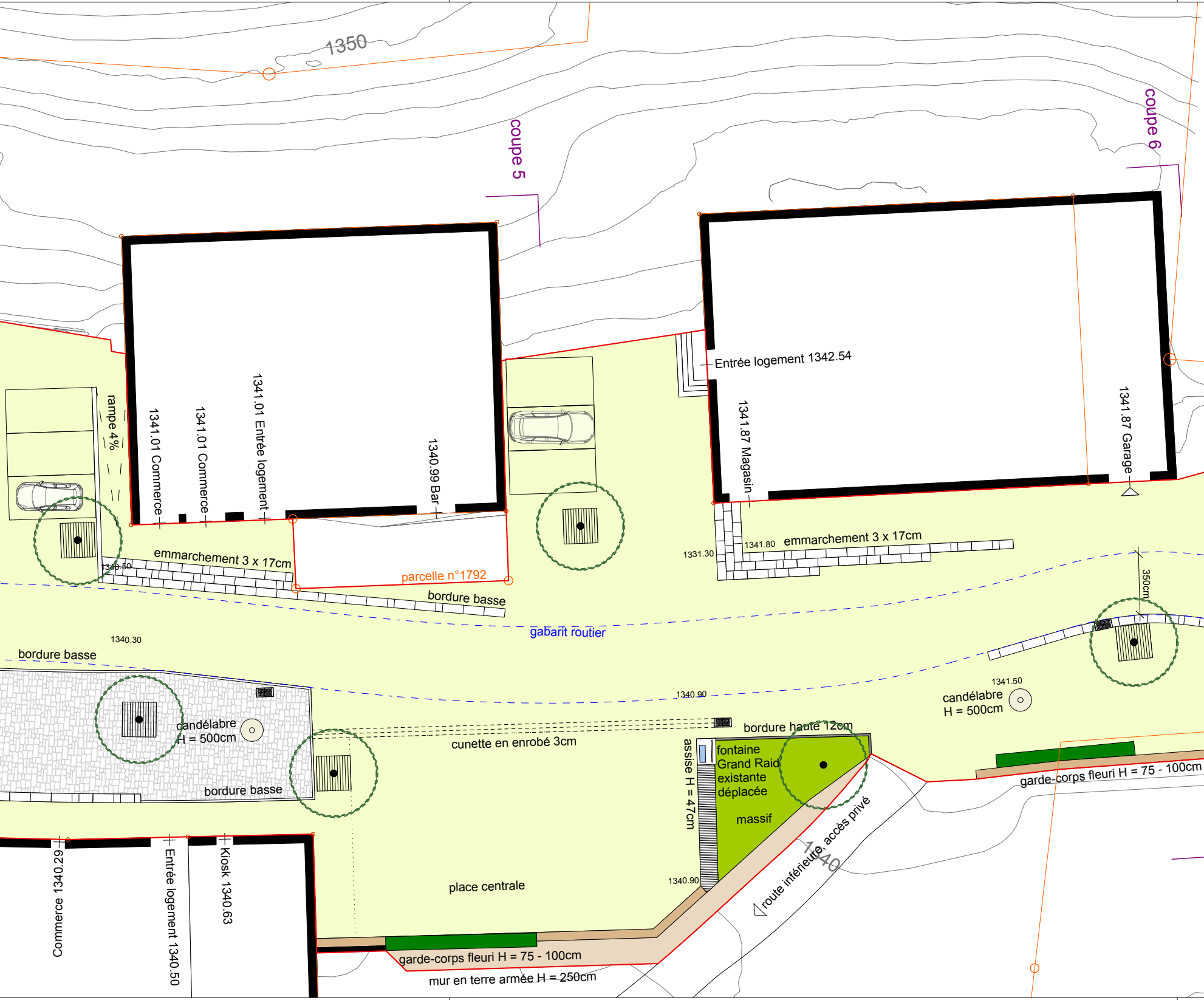
1350
coupe 5
coupe 6
rampe 4%
1341.01 Commerce
1341.01 Commerce
1341.01 Entrée logement
1340.99 Bar
Entrée logement 1342.54
1341.87 Magasin
1341.87 Garage
emmarchement 3 x 17cm
1340.50
parcelle n°1792
bordure basse
1331.30
1341.80
emmarchement 3 x 17cm
350cm
gabarit routier
1340.30
bordure basse
candélabre
H = 500cm
1340.90
bordure haute 12cm
cunette en enrobé 3cm
assise H = 47cm
fontaine
Grand Raid
existante
déplacée
massif
1341.50
candélabre
H = 500cm
garde-corps fleuri H = 75 - 100cm
bordure basse
route inférieure, accès privé
1340
1340.90
place centrale
garde-corps fleuri H = 75 - 100cm
mur en terre armée H = 250cm
Commerce 1340.29
Entrée logement 1340.50
Kiosk 1340.63

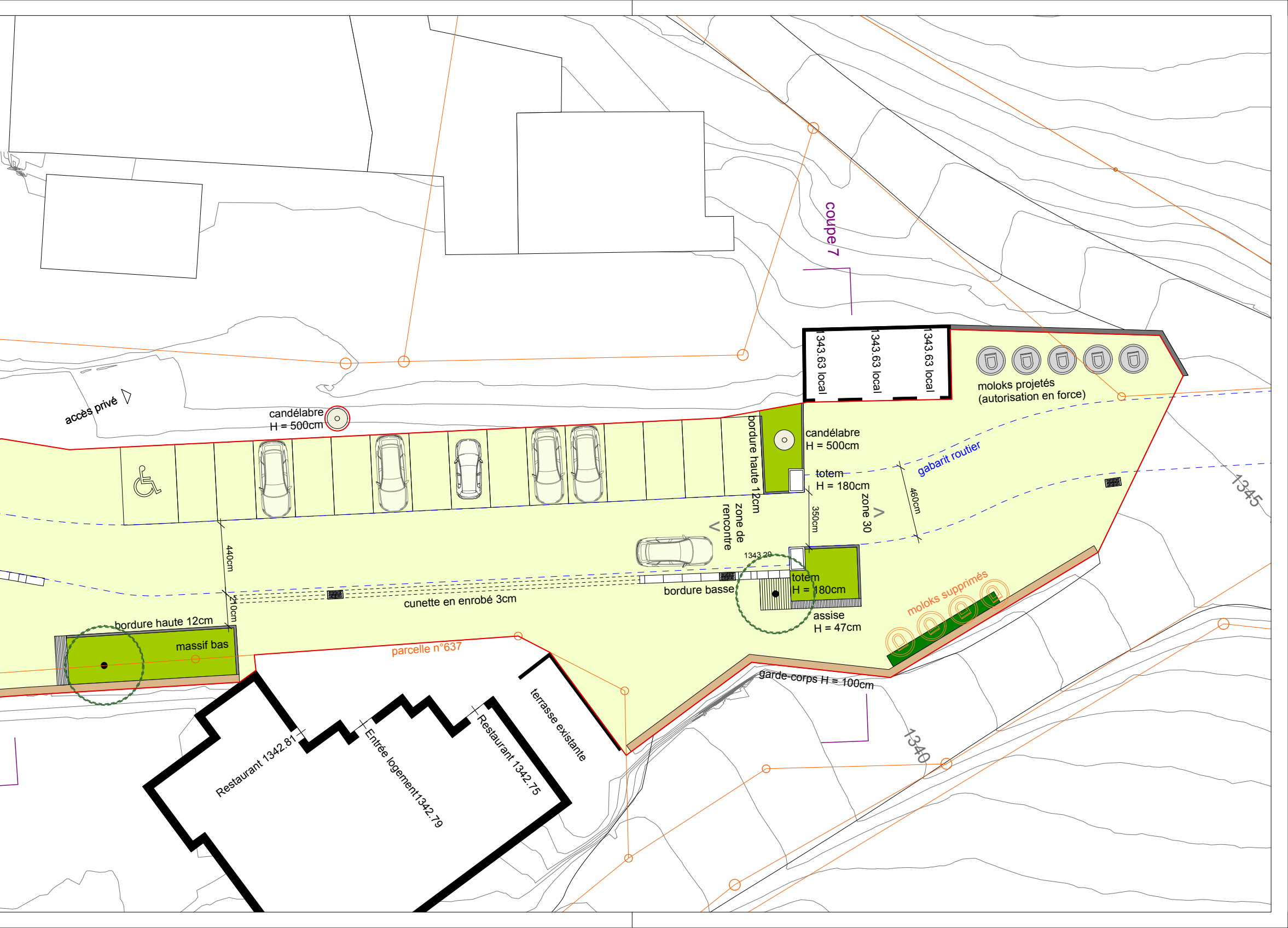
coupe 7
accès privé
candélabre
H = 500cm
1343.63 local
1343.63 local
1343.63 local
moloks projetés
(autorisation en force)
bordure haute 12cm
candélabre
H = 500cm
gabarit routier
totem
H = 180cm
1345
zone de rencontre
zone 30
350cm
460cm
440cm
1343.20
totem
H = 180cm
bordure basse
assise
H = 47cm
moloks supprimés
cunette en enrobé 3cm
210cm
bordure haute 12cm
massif bas
parcelle n°637
garde-corps H = 100cm
1340
terrasse existante
Restaurant 1342.81
Entrée logement1342.79
Restaurant 1342.75